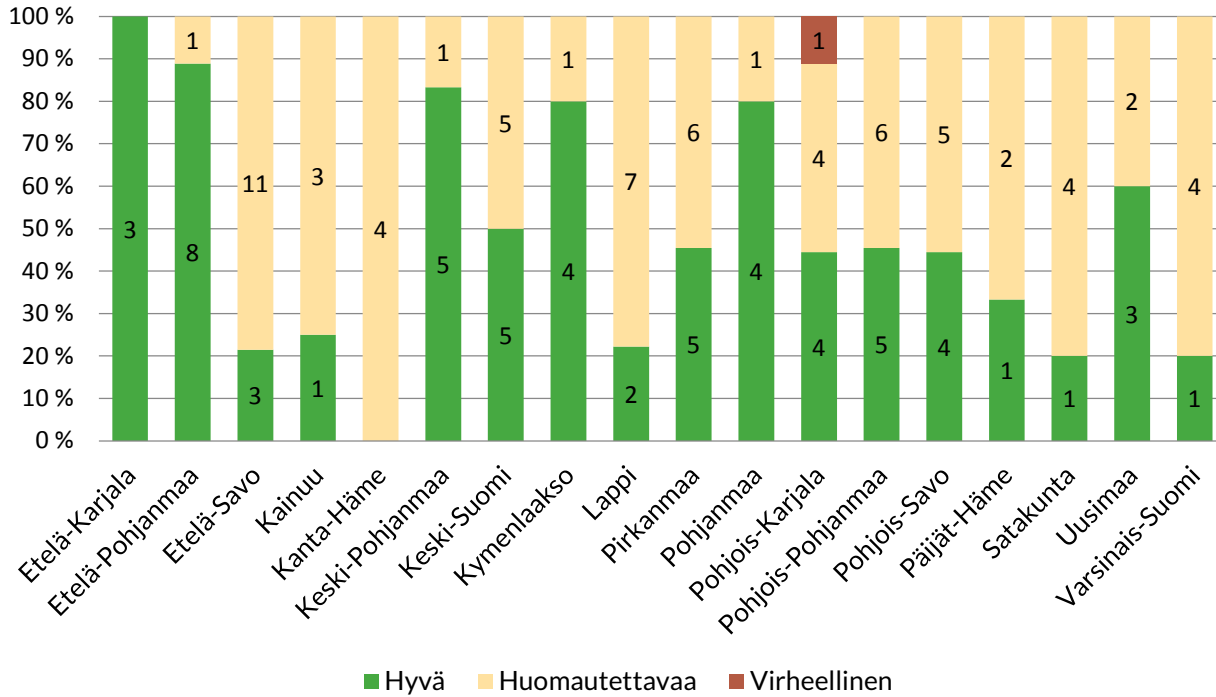
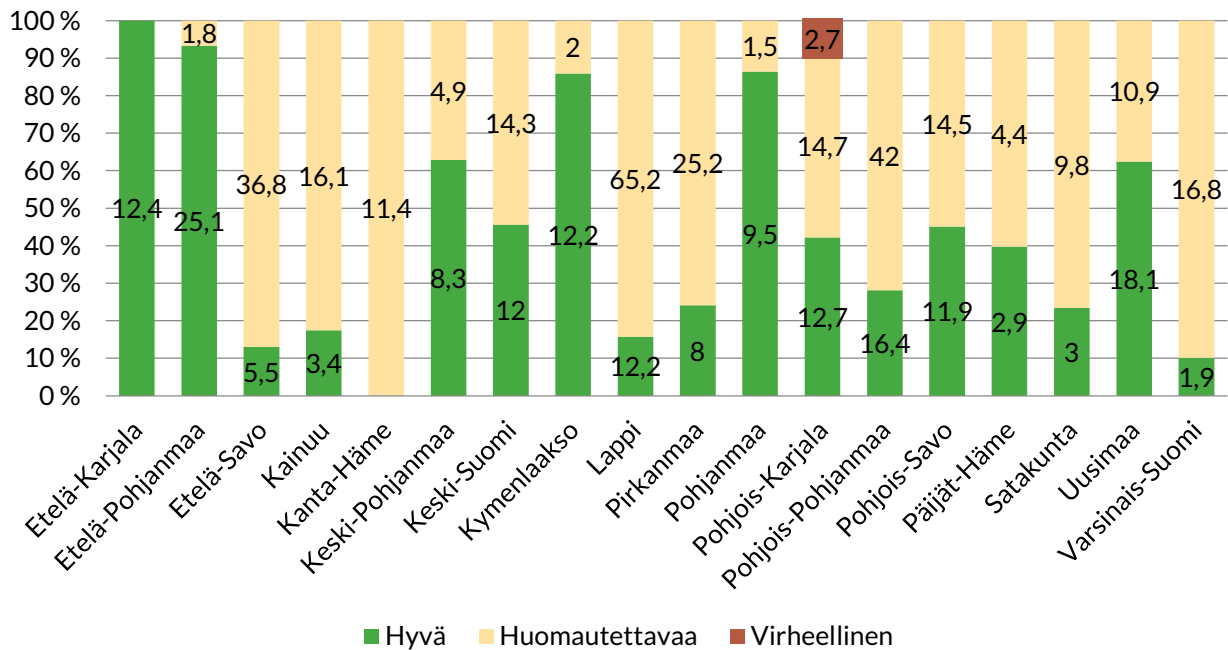


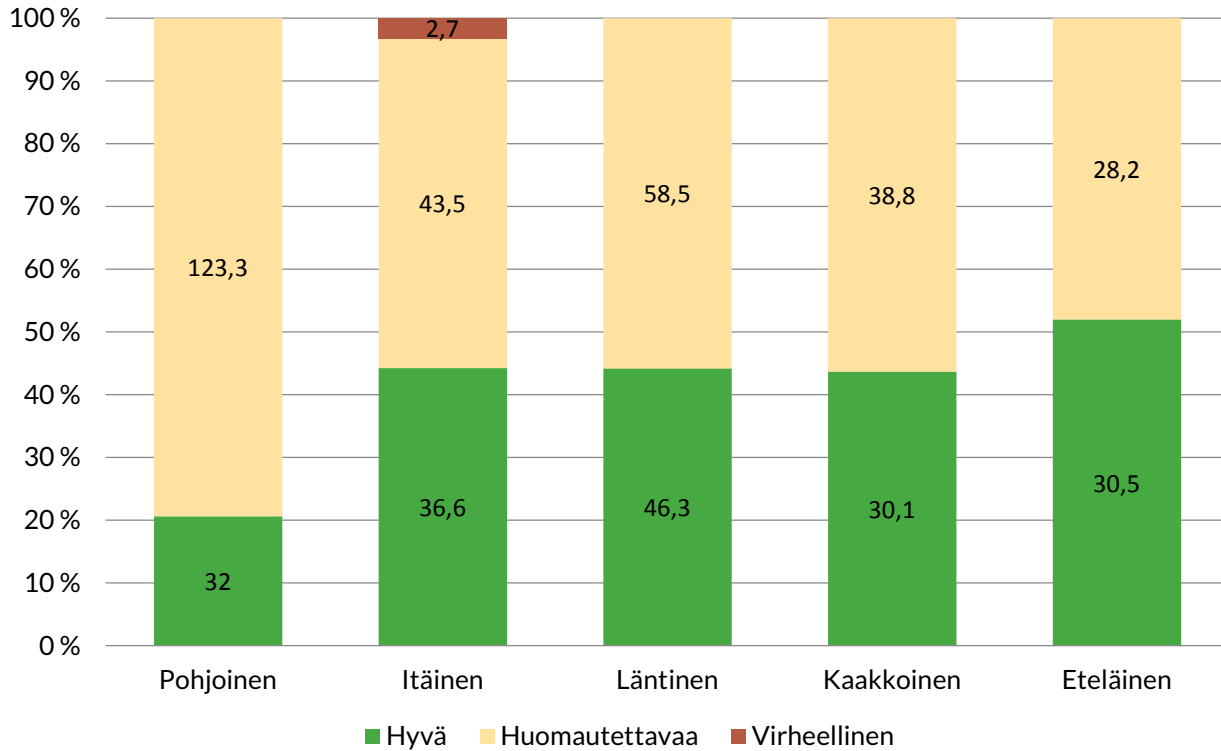
Korjuujäljen otantatarkastukset 2017, kpl



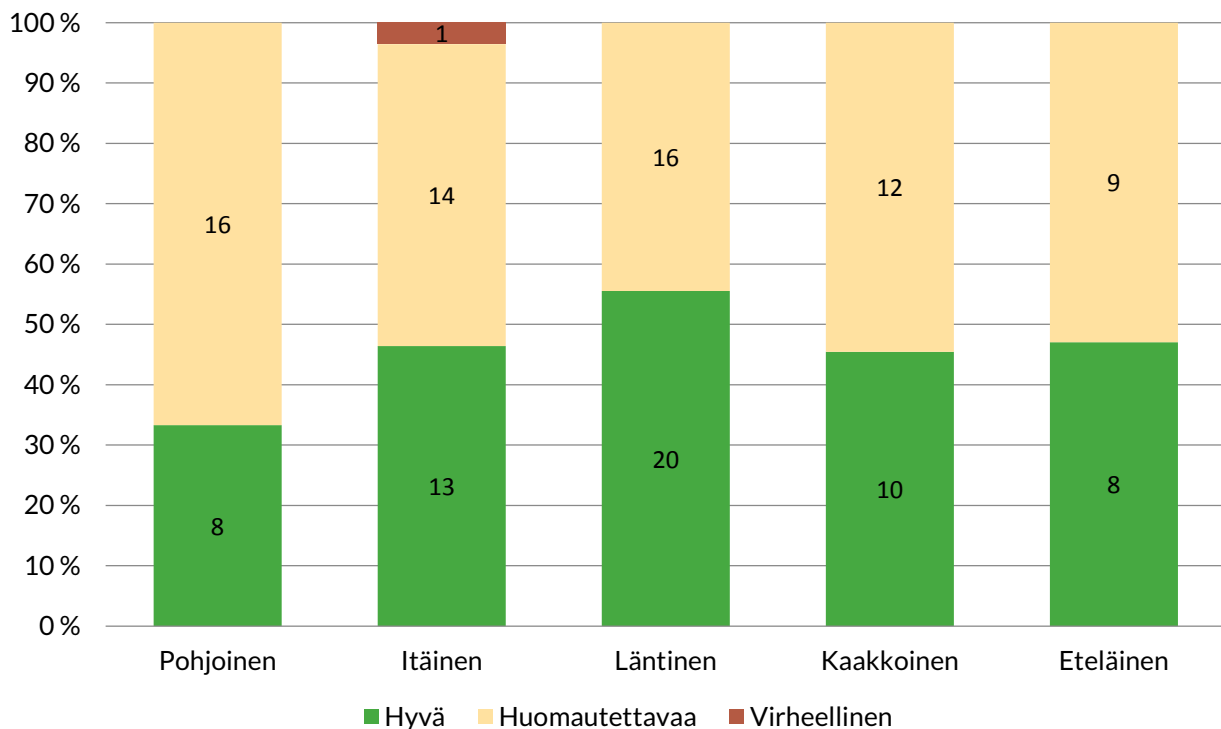
Korjuujäljen otantatarkastukset 2017, ha



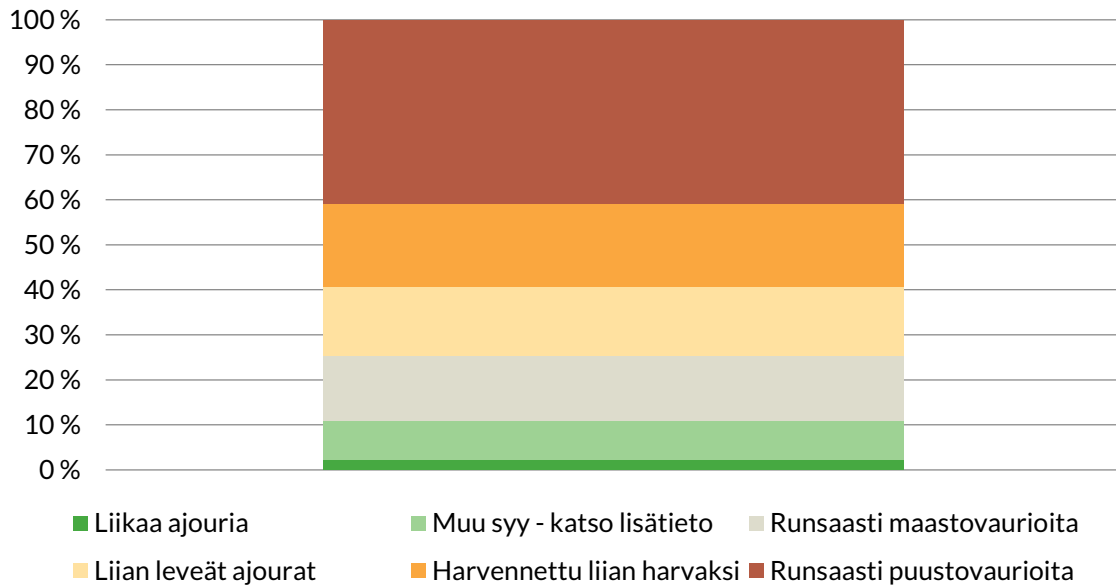
Korjuujäljen otantatarkastukset 2017, ha



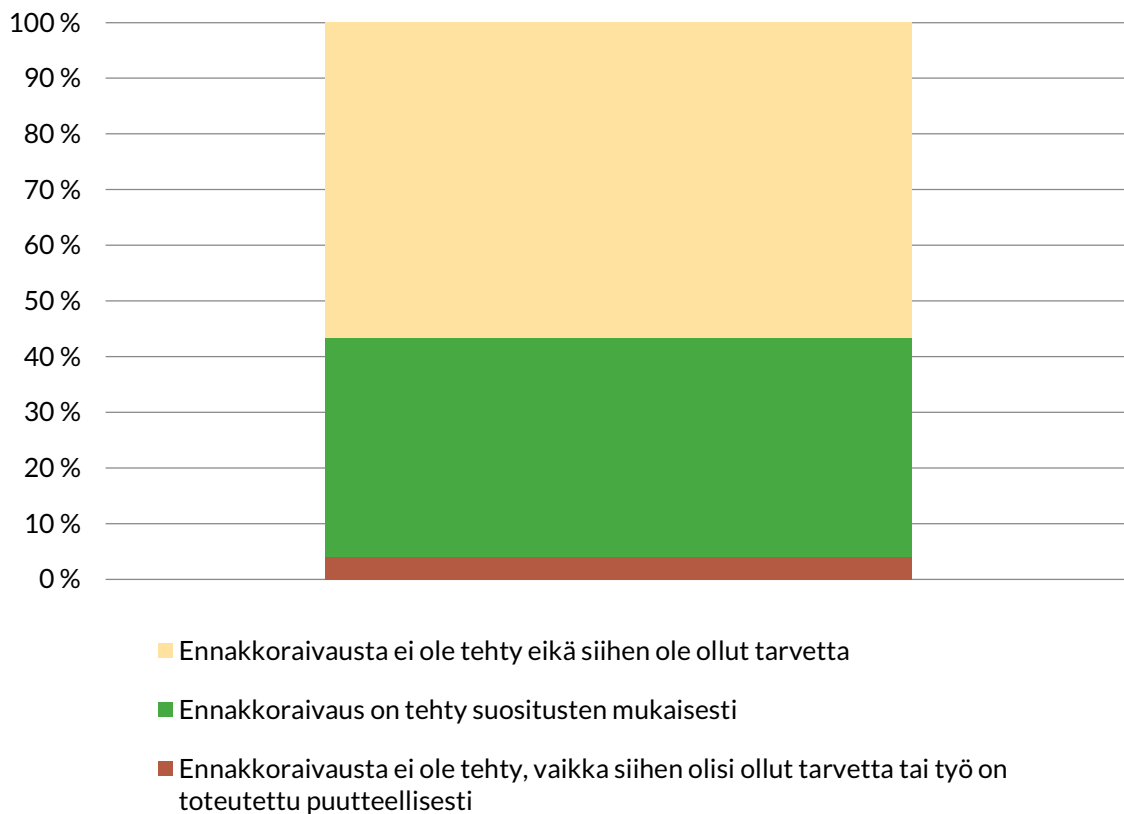
Korjuujäljen otantatarkastukset 2017, kpl



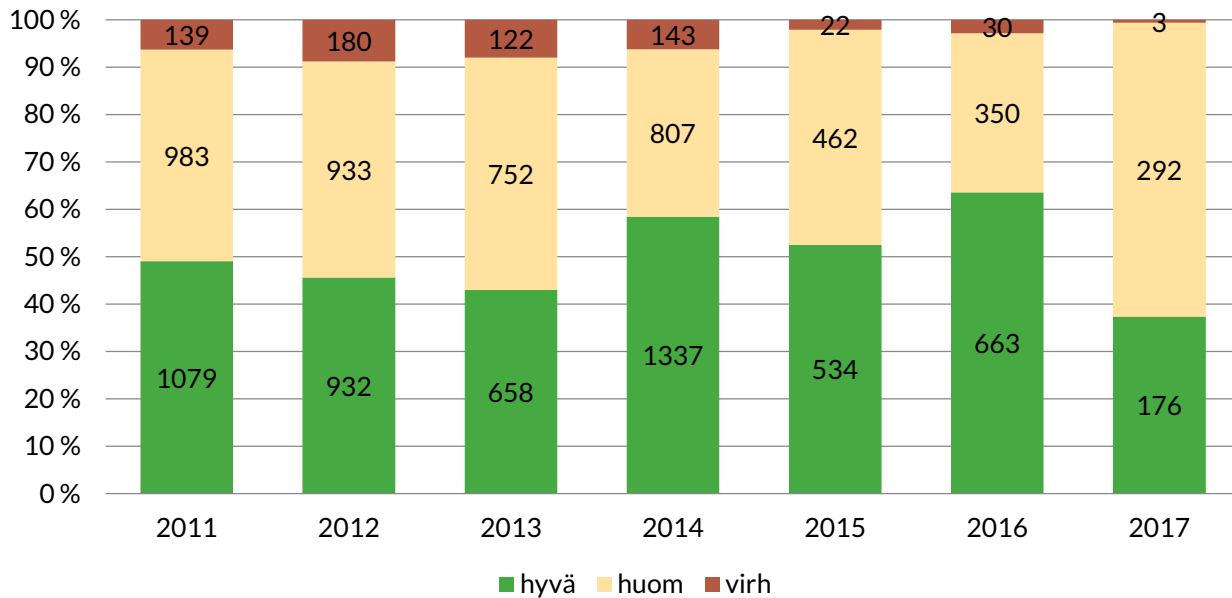
Huomautusten ja virheiden syyt tarkastuksilla



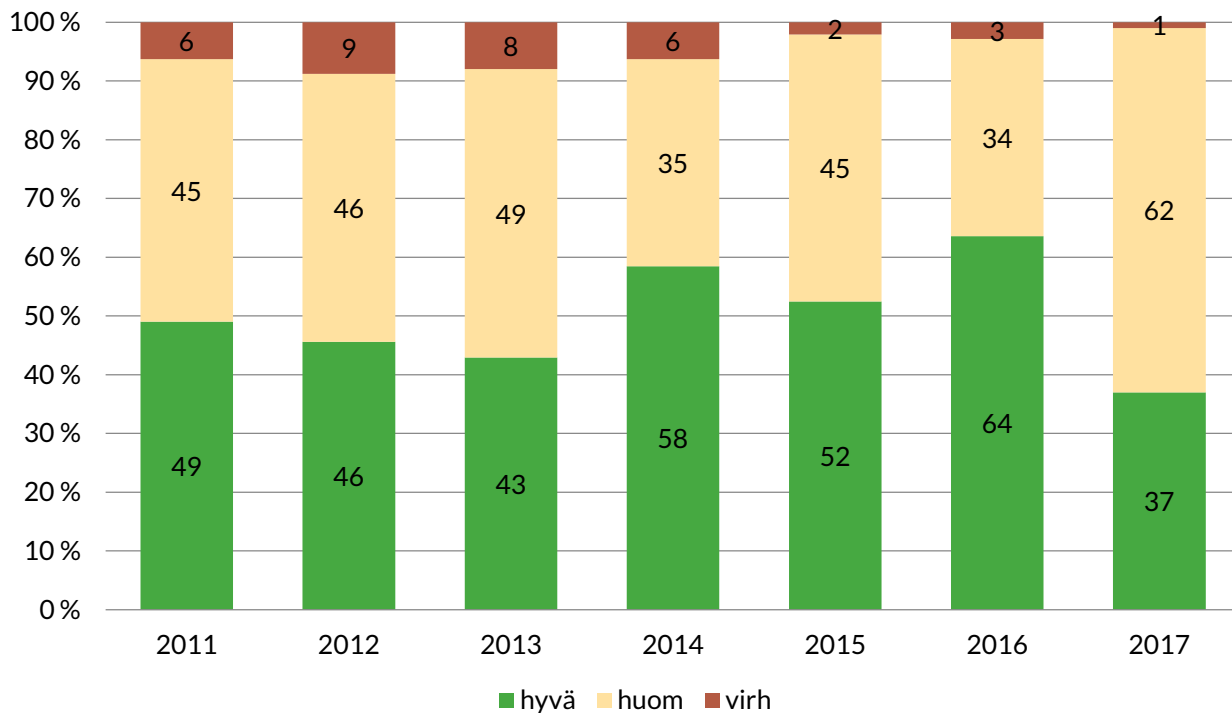
Ennakkoraivauksen jakauma %



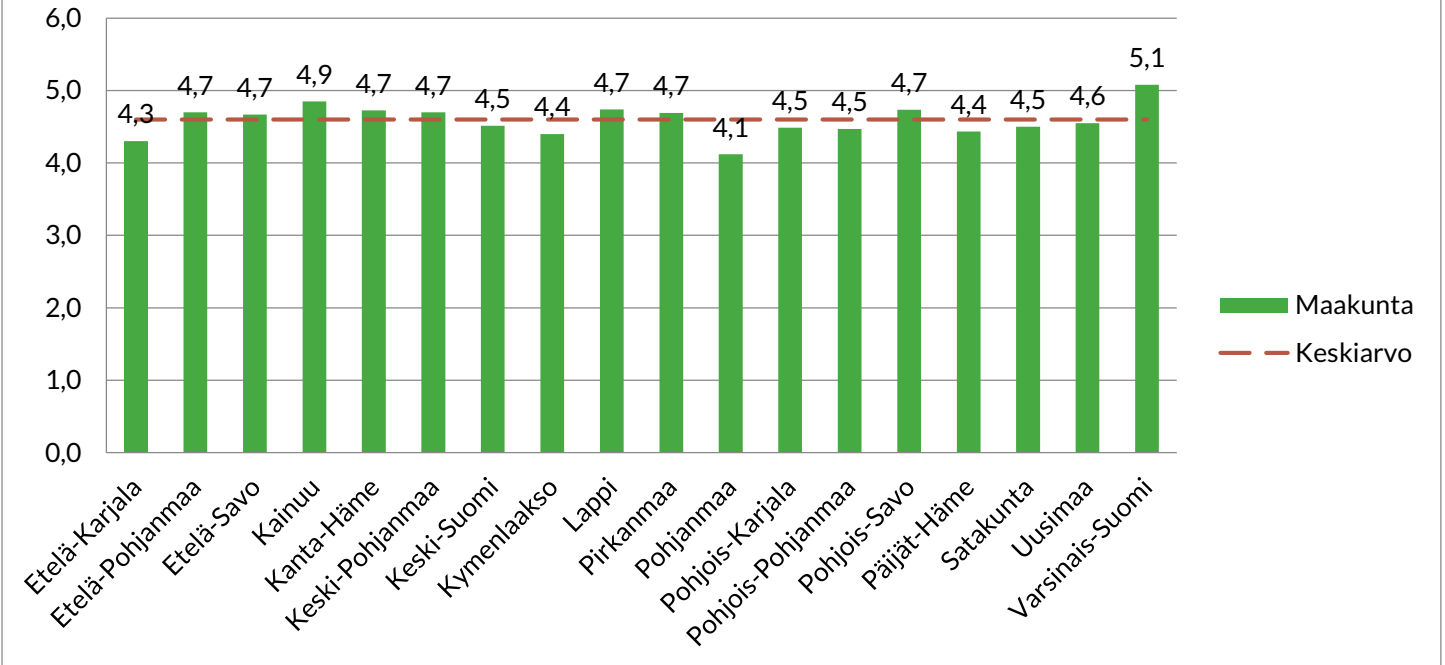
Korjuujäljen arvostelu 2011-2017 (palkin päällä tarkastuskohteiden pinta-ala, ha)



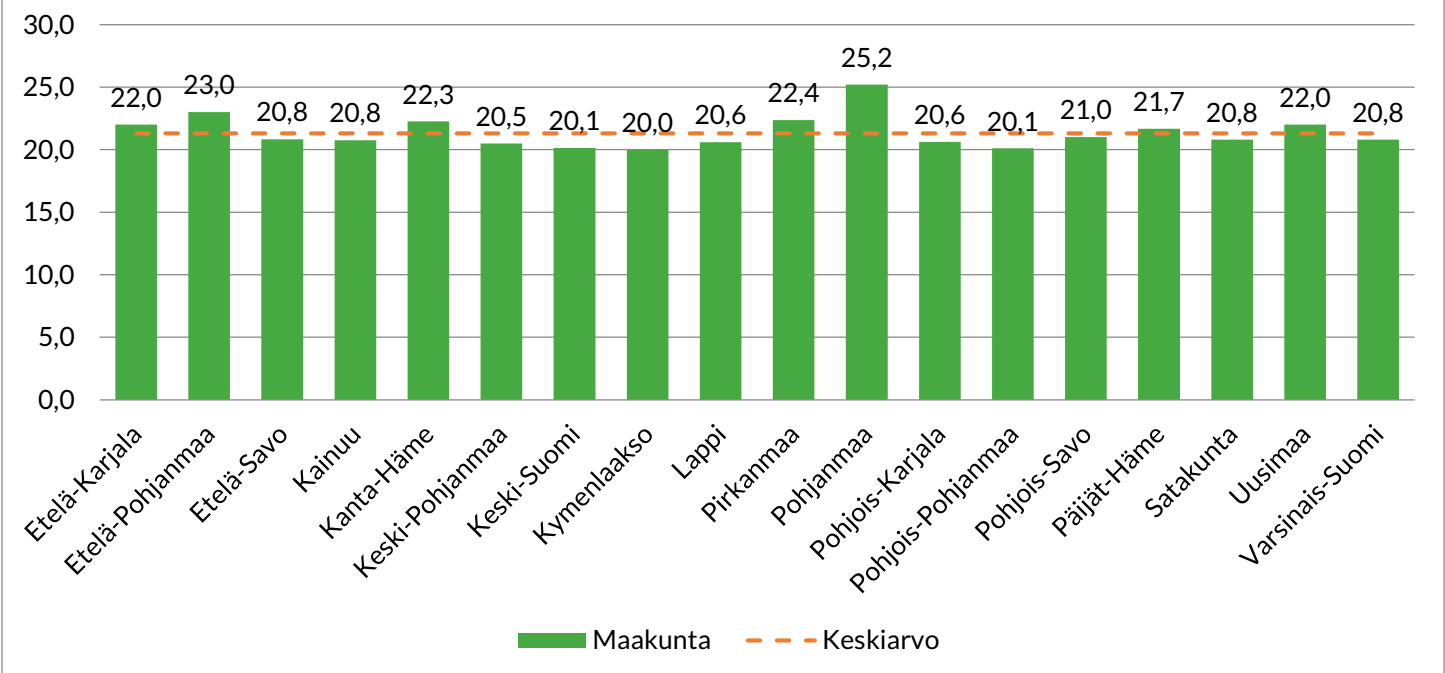
Korjuujäljen arvostelu 2011-2017 (osuus-%)



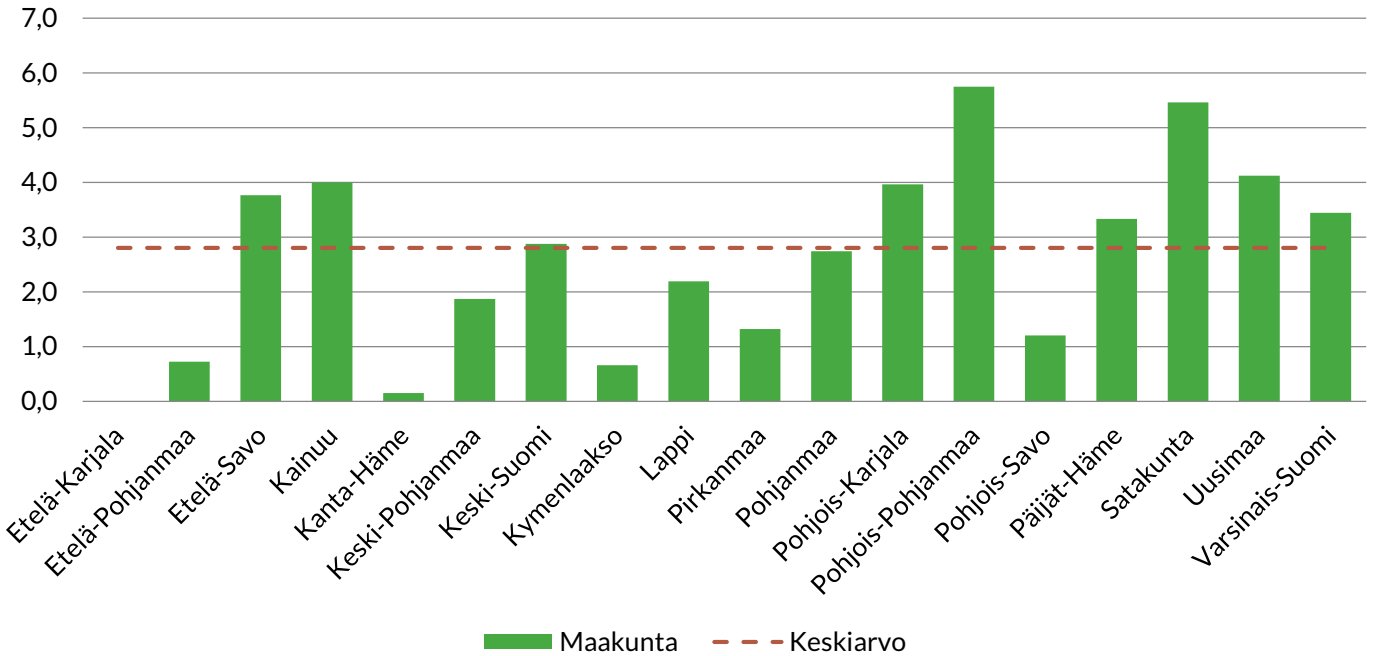
Keskimääräinen ajouraleveys tarkastuksilla



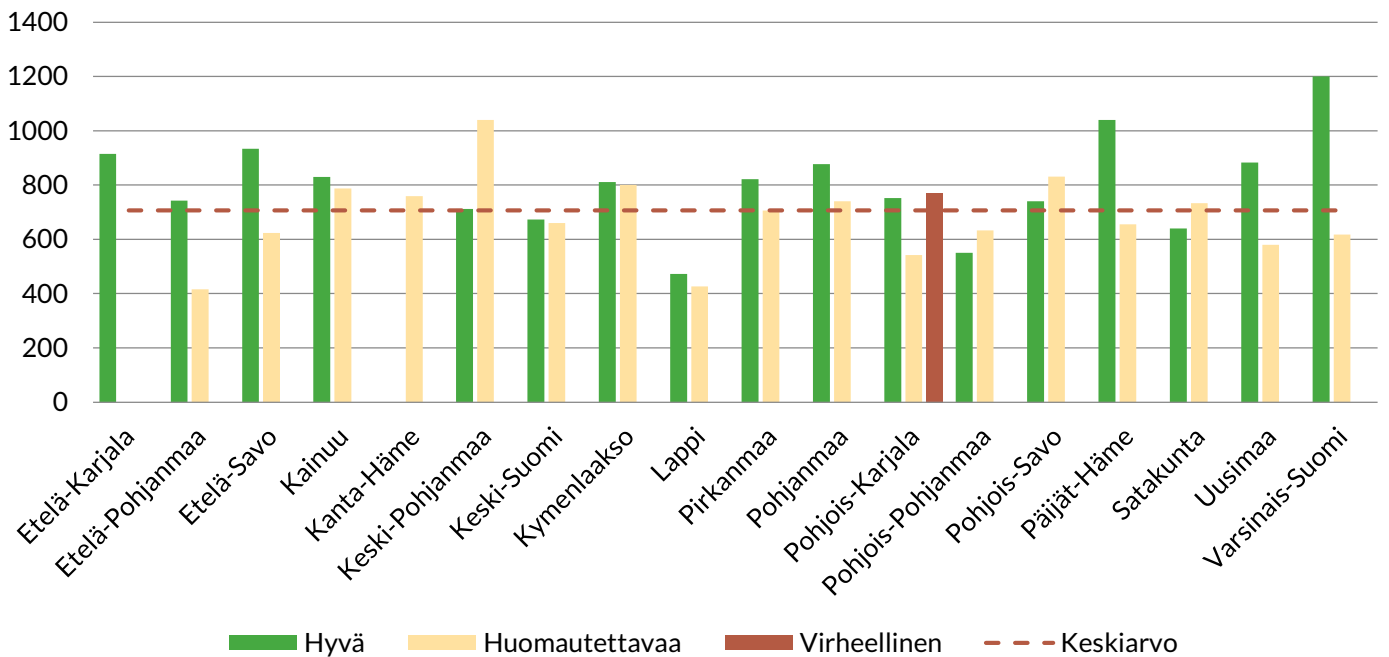
Keskimääräinen ajouraväli tarkastuksilla



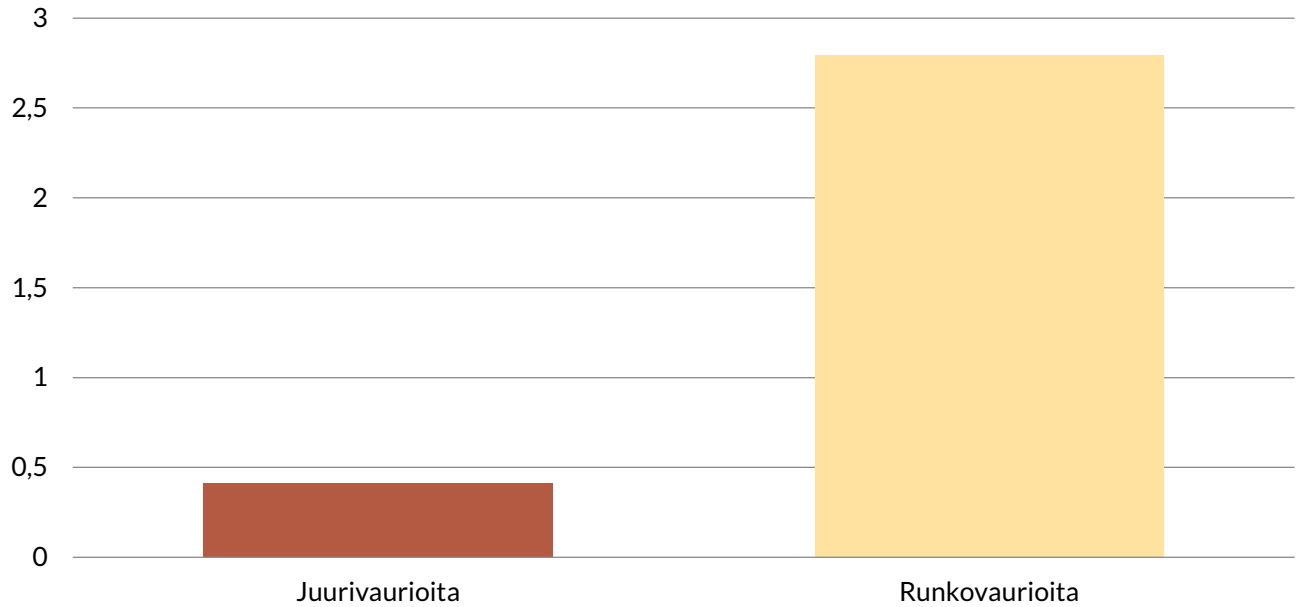
Keskimääräinen ajourapainaus % tarkastuksilla



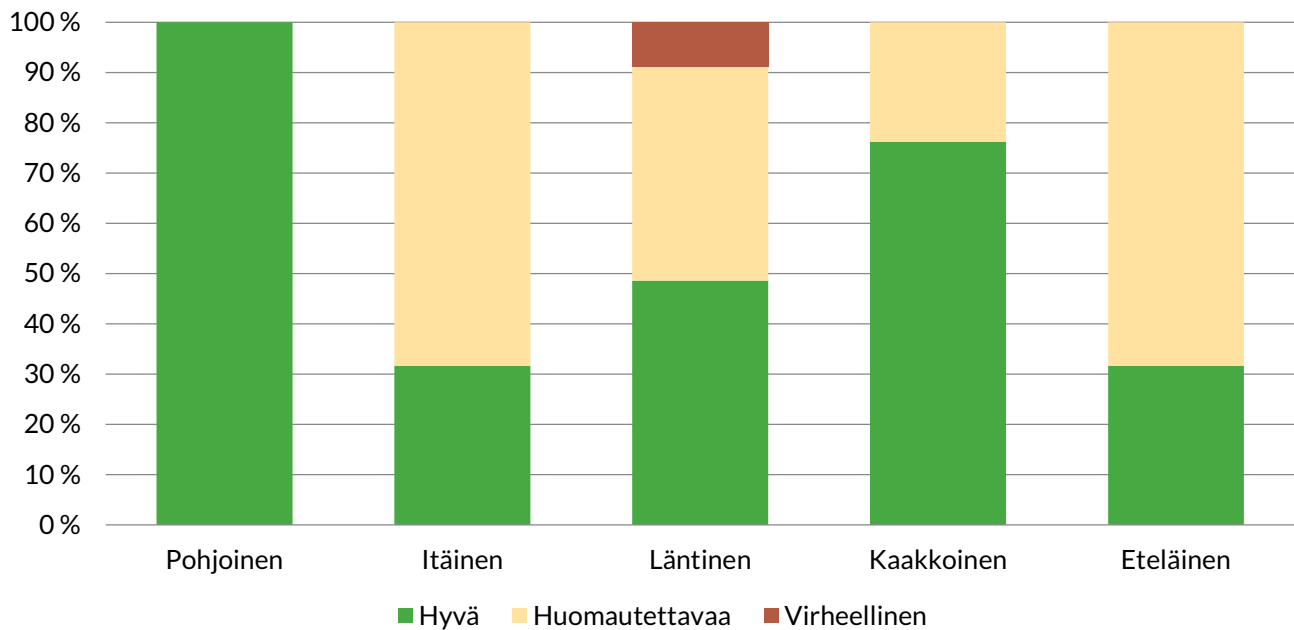
Jäävän puuston runkoluku kpl/ha suhteessa arvosteluun



Juuri-runkovaurioita % kokonaismäärästä



Eri-ikäisrakenteisen metsän korjuujälkitarkastukset 2017, ha



Eri-ikäisrakenteisen metsän korjuujälkitarkastukset 2017, kpl

