

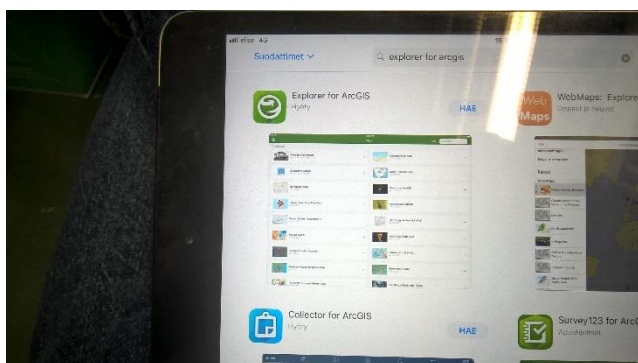


Paikkatietoaineistojen selaaminen mobiililaitteilla

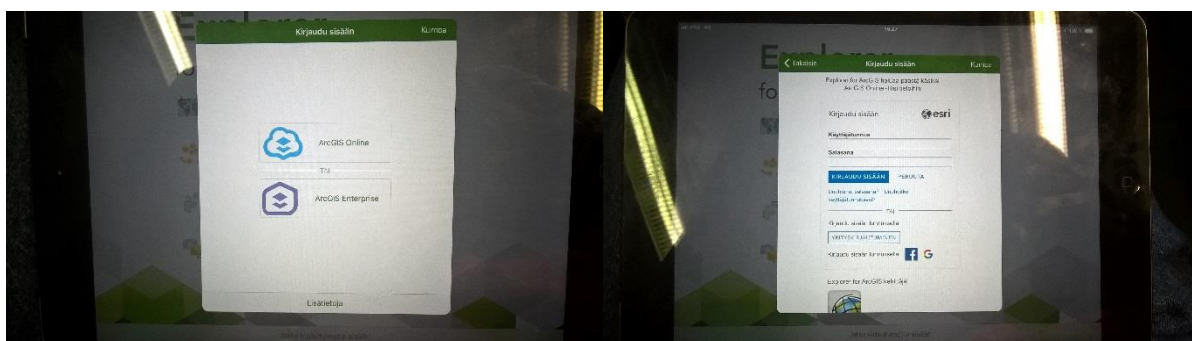
Ohje 12.9.2018

Metsäkeskuksen ylläpitämien paikkatietopalvelujen karttojen selaaminen on mahdollista internet-selaimen lisäksi myös mm. Explorer for ArcGIS -ohjelmilla. Ohjelma on optimoitu erityisesti ESRI:n ArcGIS-serverillä julkaistujen kartta-aineistojen selaamiseen mobiililaitteilla yhdessä mobiililaitteen paikannuksen kanssa. Karttojen käyttö maastossa onkin suositeltavaa ohjelmalla normaalin internet-selaimen sijaan.

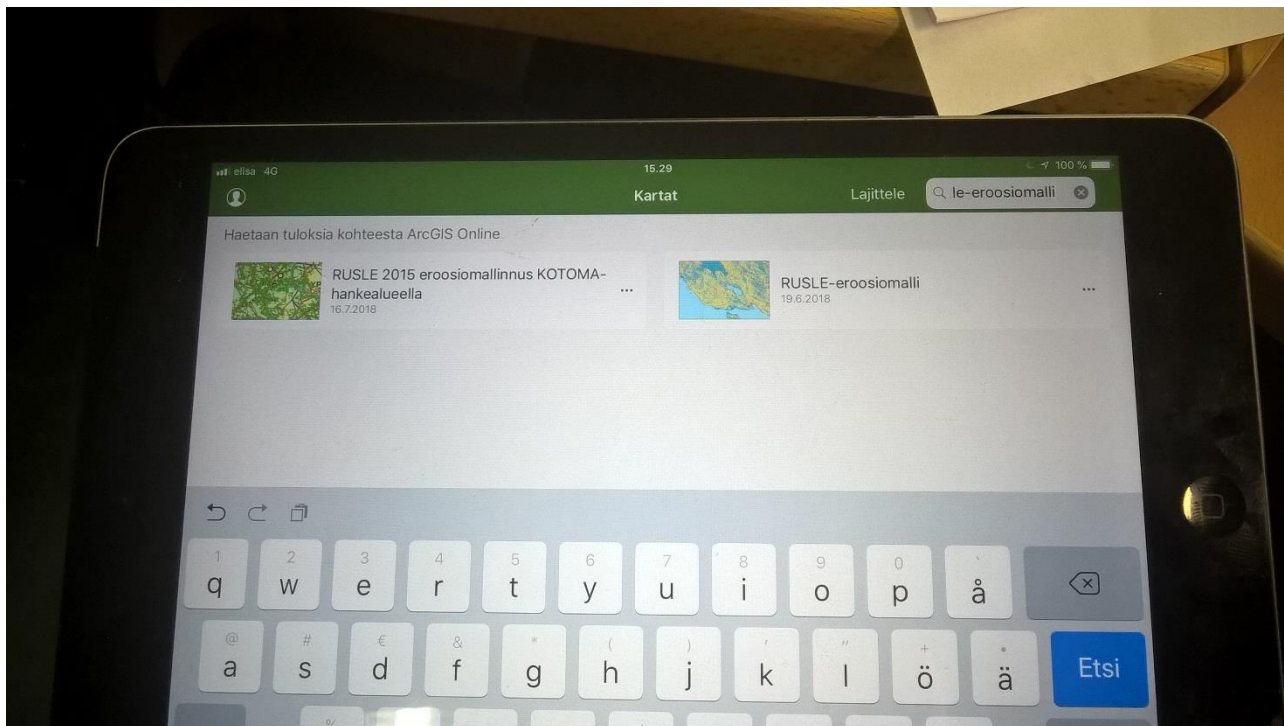
Ohjelman voi ladata Android-laitteilla Google Play -sovelluskaupasta ja Apple ios -laitteille Applen sovelluskaupasta. Sovellus on ilmainen.



Sovellusta voi käyttää joko rekisteröitymättä tai sen käyttäjäksi voi rekisteröityä facebook- tai Gmail-tunnuksilla. Tällöin valitaan ensin ArcGis Online.



RUSLE2015 kartta, kosteusindeksit sekä korjuukelpoisuuskartta löytyvät hakusanalla RUSLE-eroosiomalli.



Sovelluksen karttatasolistalta voi valita kulloinkin näytettävät karttatasot.

